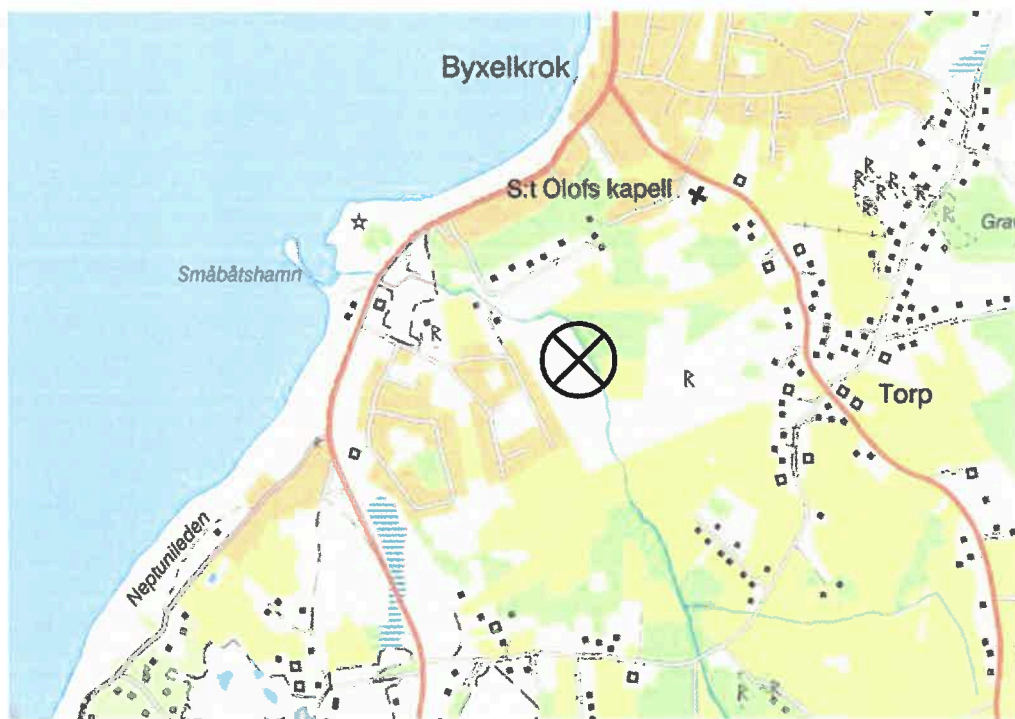
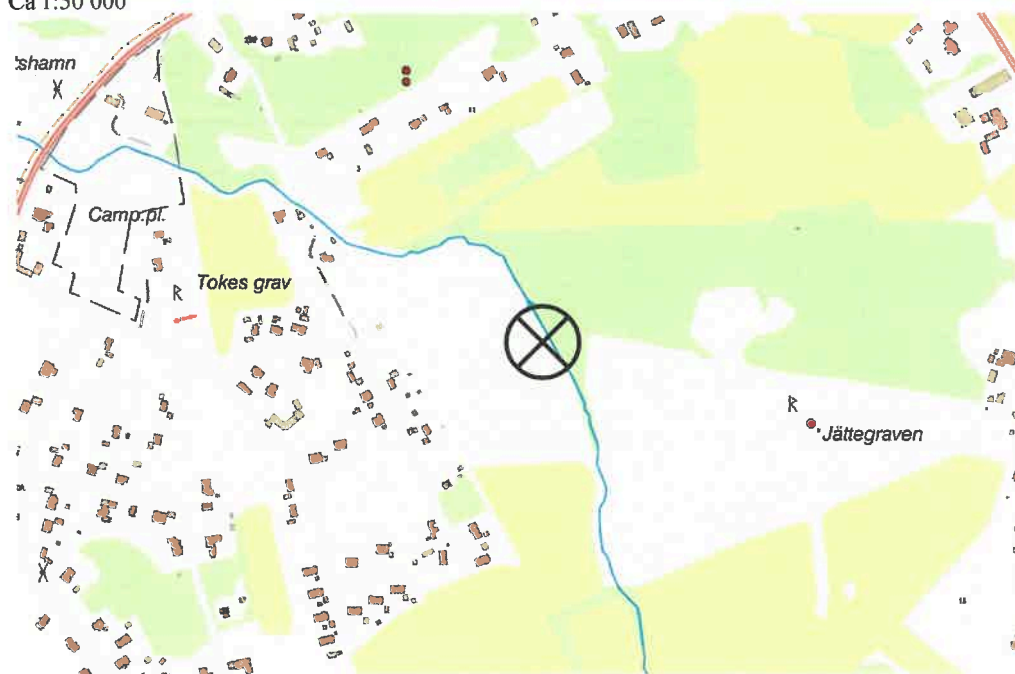


**TH0047B, Böda-Torp 1:42, Borgholms kommun**  
Ostagat torn 48 m.ö.m.

Koordinater
57 31894 17 00621
N 57° 19' 8 17", E 17° 0' 22 36"
N 57° 19 1362' E 17° 0 3727'
6355436 706, 1572359 702
6354670 02, 620818 325

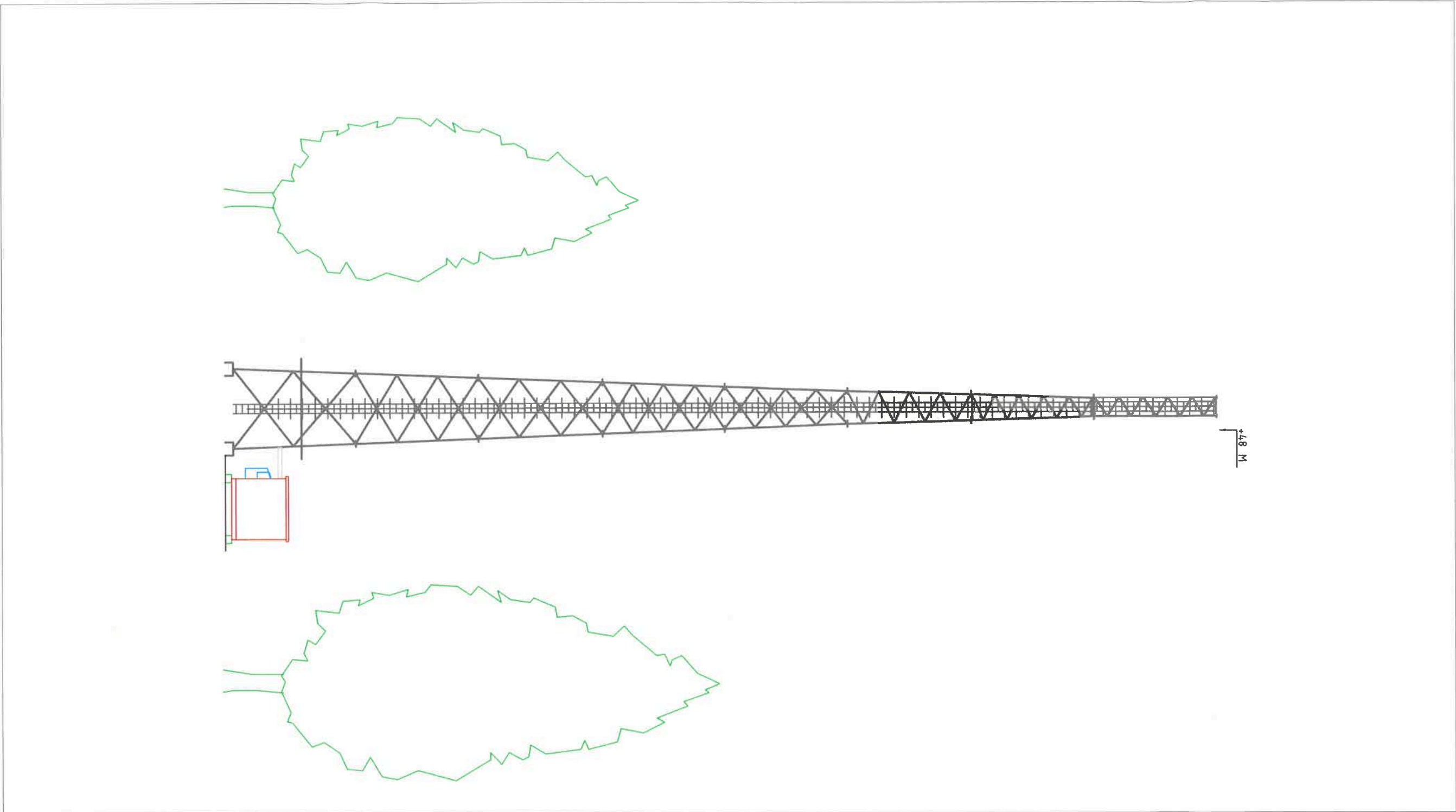


Ca 1:50 000



Ca 1:20 000





**ELEVATION**  
**SKALA 1:200**

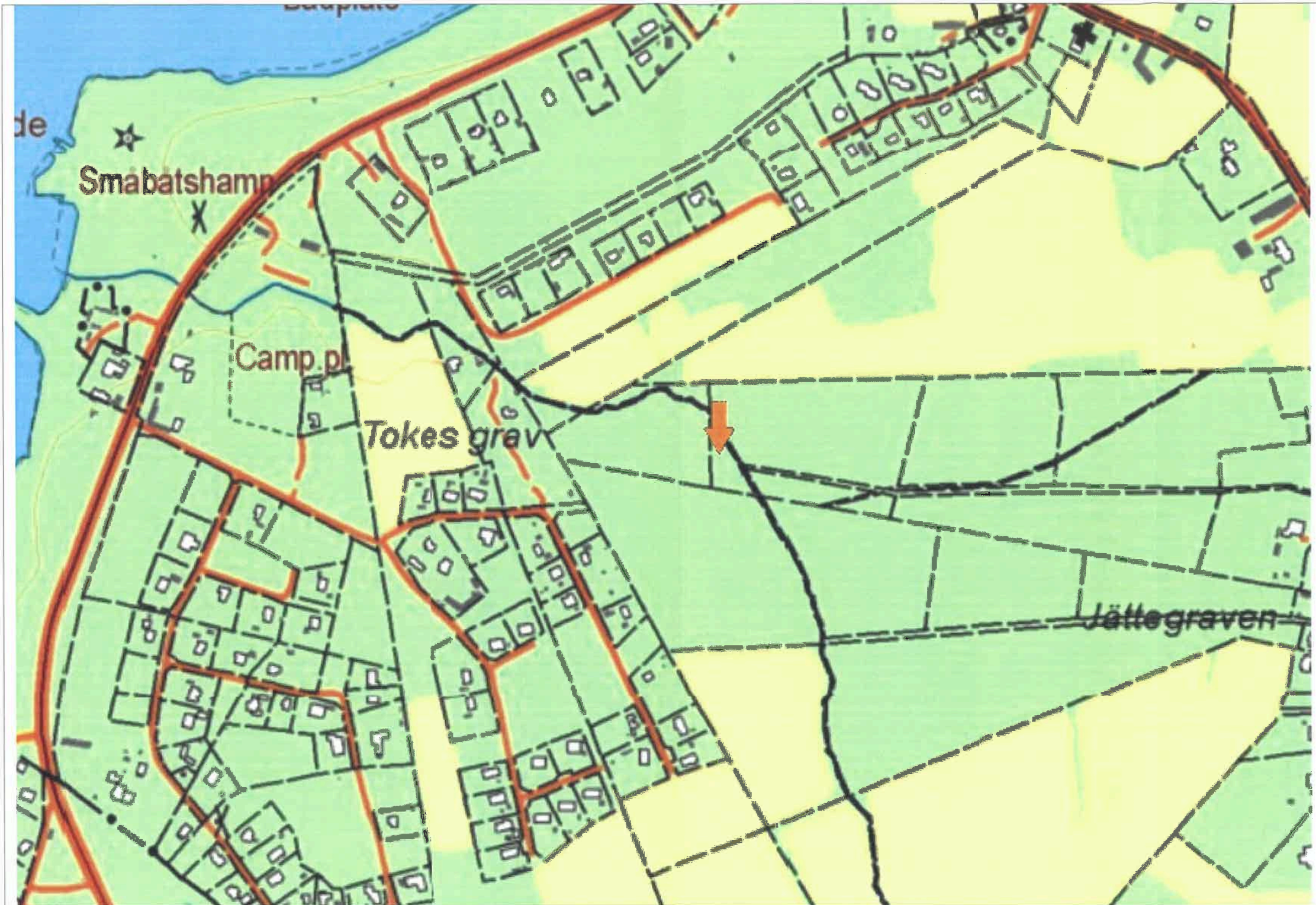
Kontroll 1 2 3cm  
1:1

Rev	Beskrivning	Av	Datum

BYGGHERR	
<b>Hi3G Access AB</b>	
Status BYGGLOVSHANDLING	
Ritad av MG	Datum 2019-04-23
Skala A3 -	

Sitenamn och Adress / Fastighetsbeteckning 48 M OSTAGAT FACKVERKSTORN M TEKNIKOD BÖDA-TORP 1:42 BORGHOLMS KOMMUN	
Ritningsnamn	<b>TH0047B</b>
Ritningsnr.	TH0047B
Rev.	





## ORIENTERINGSKARTA

UNGEFÄRLIGA KOORDINATER:  
(RT90 2,5 gon V) NOGGRANNHET +/- 5 M

X= 635 54 36  
Y= 157 23 59

BYGGHERR

**Hi3G Access AB**

Status BYGGLOVSHANDLING

Ritad av  
MGDatum  
2019-04-23Skala  
A3 -

Rev Beskrivning Av Datum

Sitenamn och Adress / Fastighetsbeteckning  
48 M OSTAGAT FACKVERKSTORN M TEKNIKBOD  
BÖDA-TORP 1:42  
BORGHOLMS KOMMUN

Ritningsnamn

**TH0047B**

Ritningsnr. TH0047B

Rev.